Territorio argentino

- Conformado por 23 provincias y CABA – Ciudad Autónoma de Bs. As.

- 3 componentes o espacios:
  - Dominio terrestre
  - Dominio marítimo* – (Milla marina: 1852 m)
  - Dominio aéreo

*Convención de la Naciones Unidas sobre el Derecho del mar - CONVEMAR

- Integraciones especiales:
  - Porción de la Antártida
  - Islas del Atlántico Sur
  - Mar ¿Zona económica exclusiva?

Mapa bicontinental

http://www.plataformaargentina.gov.ar/

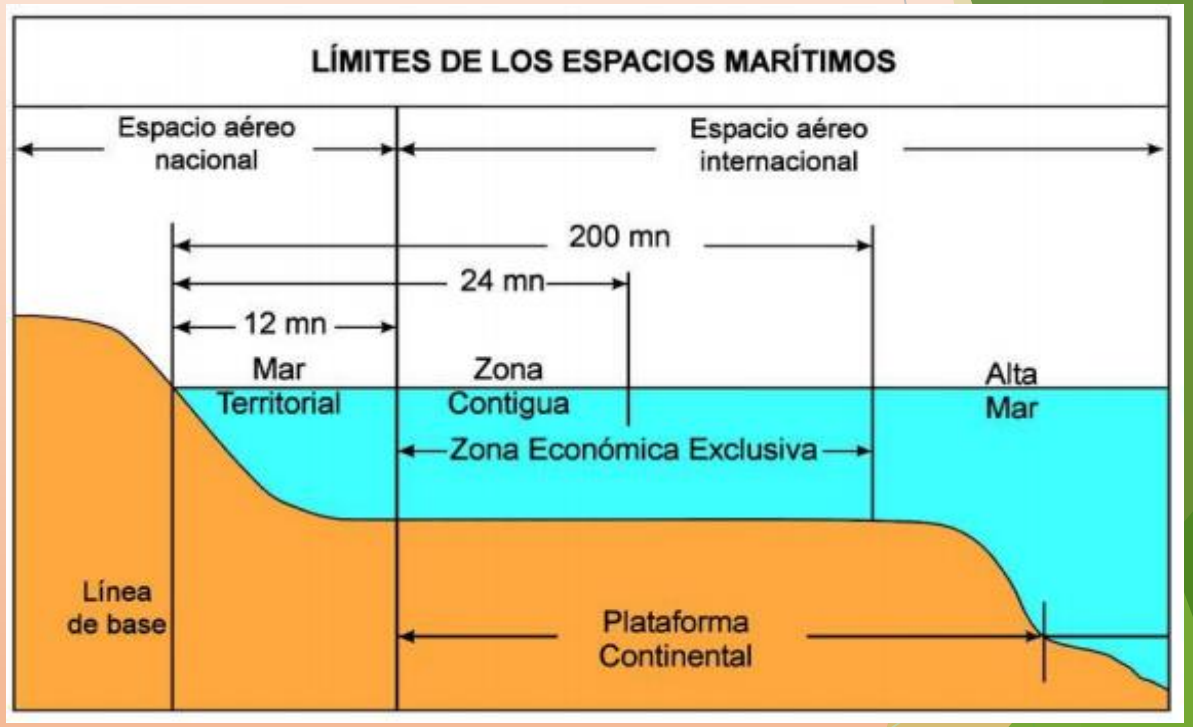

Soberanía sobre el territorio

- Regulación del derecho internacional (CONVEMAR, Tratado Antártico, Convención de Chicago, entre otros).

- Reclamos de soberanía sobre una porción de la Antártida e Islas del Atlántico Sur.
  - Porción del continente antártico – Organismo: Secretaría del Tratado Antártico

  https://www.ats.aq/s/secretariat.html
  - Islas Malvinas – Falkland Islands – Organismo: Comité de descolonización

  https://www.un.org/dppa/decolonization/es/nsgt

Territorios no autónomos según la ONU

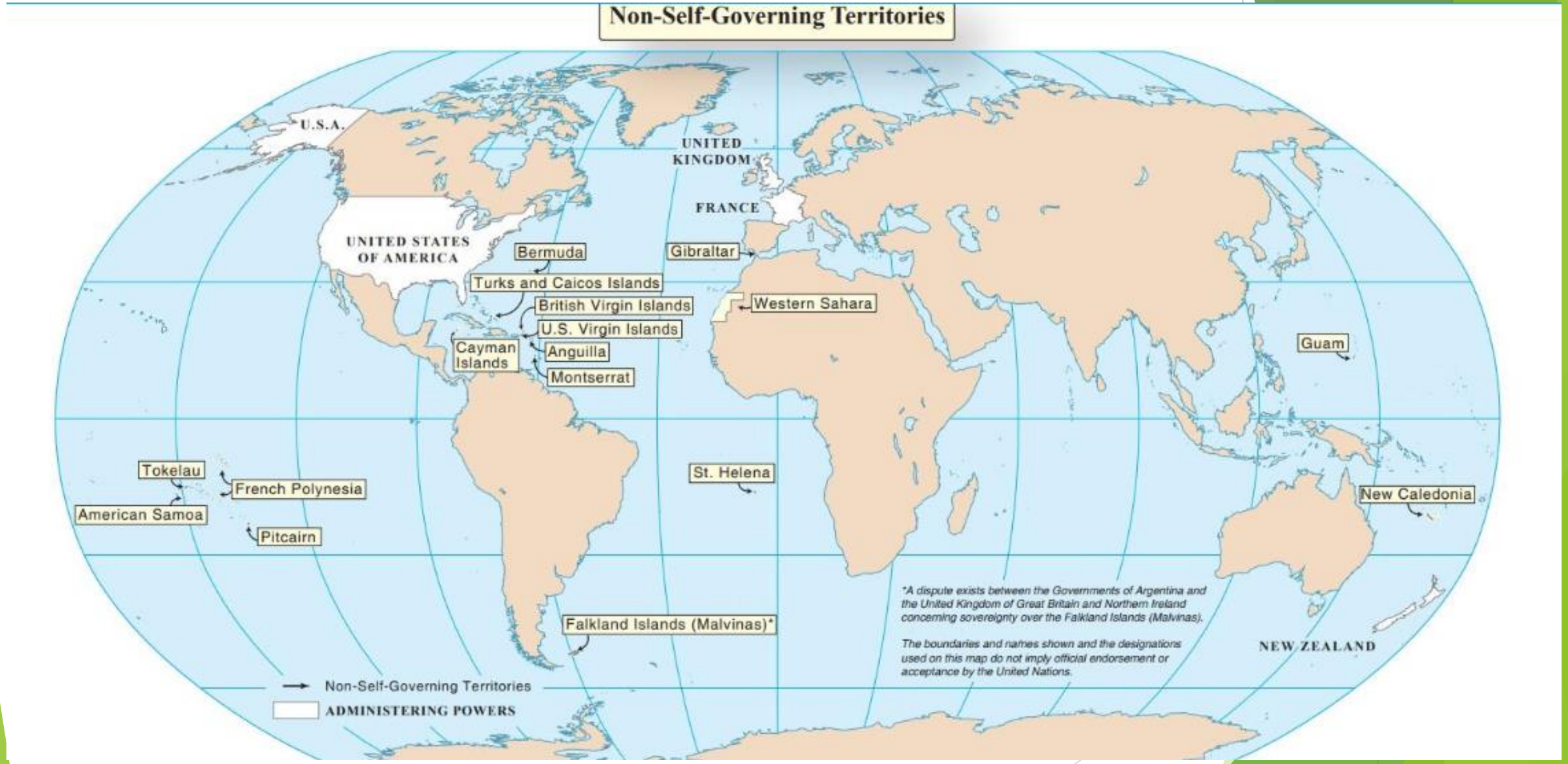

- Fuente: https://www.un.org/dppa/decolonization/es/nsgt

Reconstrucción del conflicto – disputa por la soberanía de las Islas

- Cronología:

¿Fechas claves?

- **Siglo XVI / XVII /XVIII**:

Descubrimiento de las islas – Fuentes históricas: cartas náuticas de Reino Unido y de España. Ocupaciones francesas y españolas

- **1810 – 1816:** La independencia de España de las Prov. Unidas.
- **Desde 1811:** ocupación efectiva por parte de representantes de las Prov. Unidas
- **1833:** Expedición británica expulsa a las autoridades nombradas por Bs.As.
- **Fines S XIX – ppios/mitad SXX:** Modelo agroexportador
- **Década del 60 – 1965:** ONU reconoce el conflicto
- **1982:** Guerra de Malvinas
- **Década 2000/10:** Se retoman los reclamos.

PARTICIPANTES: POTENCIAS COLONIZADORAS – PUEBLOS ORIGINARIOS DE LAS ISLAS – GRUPOS INDEPENDENTISTAS DE LAS PROV. UNIDAS – REINO UNIDO – ARGENTINA – ONU – GOBIERNO DE FACTO DE LA ÚLTIMA DICTADURA – COMBATIENTES – SOCIEDAD DE LA ARG. - ISLEÑOS (“KELPERS”) – COMUNIDAD INTERNACIONAL


MAPA DE LA REPÚBLICA ARGENTINA BICONTINENTAL
Y SUS ESPACIOS MARÍTIMOS
OCEANO PACÍFICO SUR
OCEANO ATLANTICO SUR
ANTÁRTIDA ARGENTINA
Mar de Weddell
Secretaría de Malvinas, Antártida y Atlántico Sur
Comisión Nacional del Límite Exterior de la Plataforma Continental

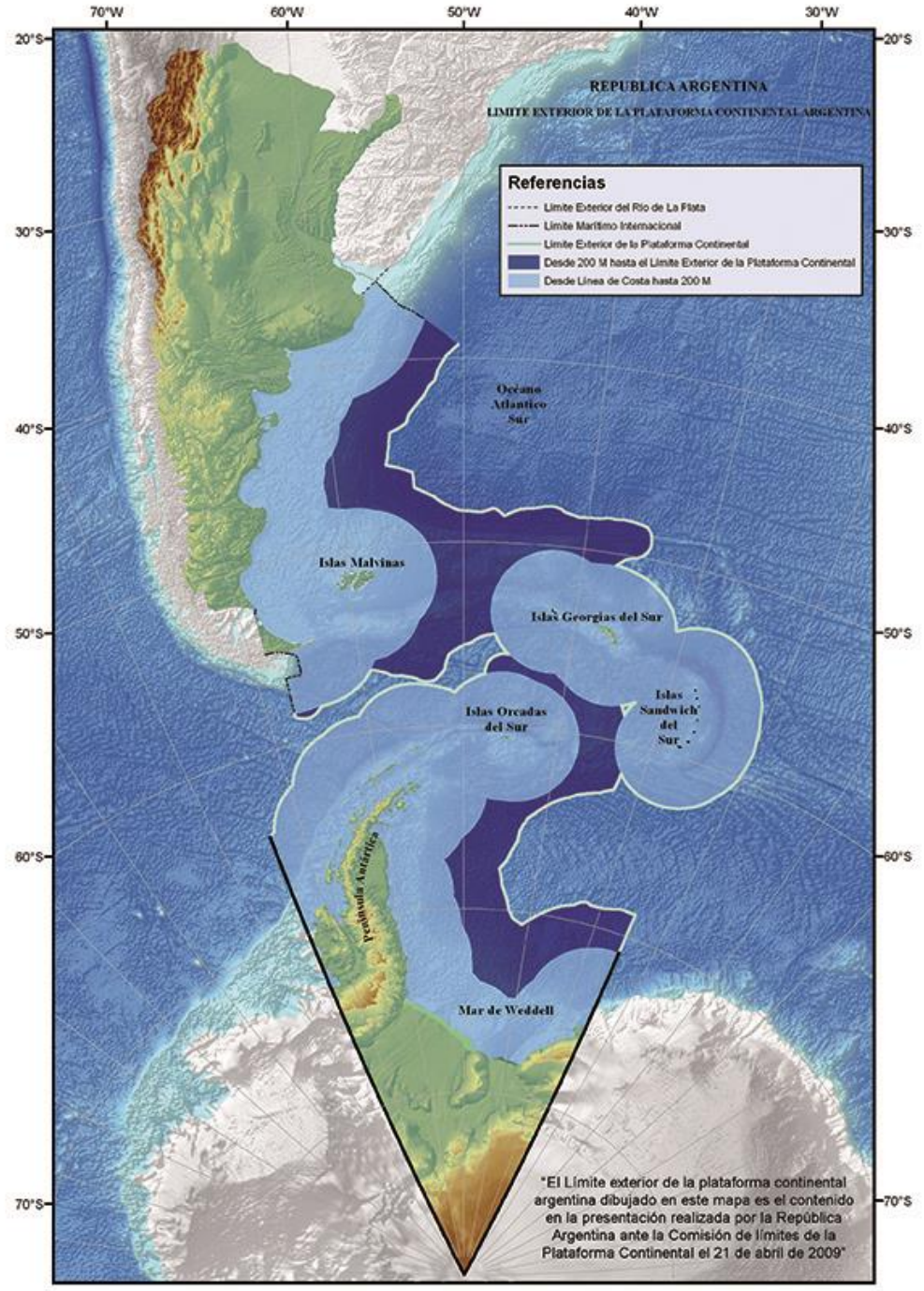
REPUBLICA ARGENTINA
LIMITE EXTERIOR DE LA PLATAFORMA CONTINENTAL ARGENTINA
Referencias
Limite Exterior del Rio de La Plata
Limite Marítimo Internacional
Limite Exterior de la Plataforma Continental
Desde 200 M hasta el Límite Exterior de la Plataforma Continental
Desde Línea de Costa hasta 200 M
Océano Atlántico Sur
Islas Malvinas
Islas Georgias del Sur
Islas Sandwich del Sur
Islas Orcadas del Sur
Península Antártica
Mar de Weddell
70°W
60°W
50°W
40°W
30°W
20°S
30°S
40°S
50°S
60°S
70°S
"El Límite exterior de la plataforma continental argentina dibujado en este mapa es el contenido en la presentación realizada por la República Argentina ante la Comisión de límites de la Plataforma Continental el 21 de abril de 2009"

Relieve submarino

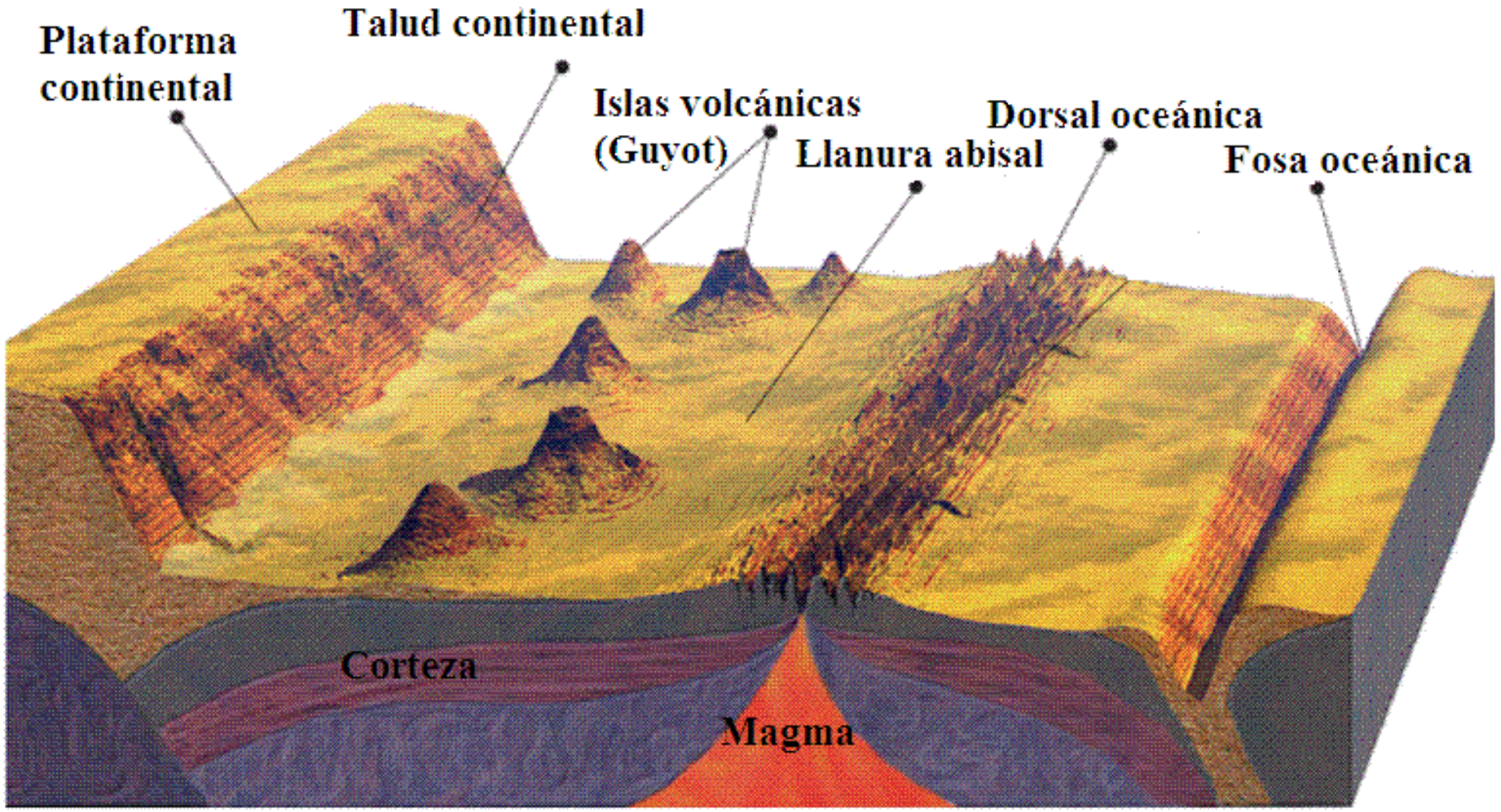

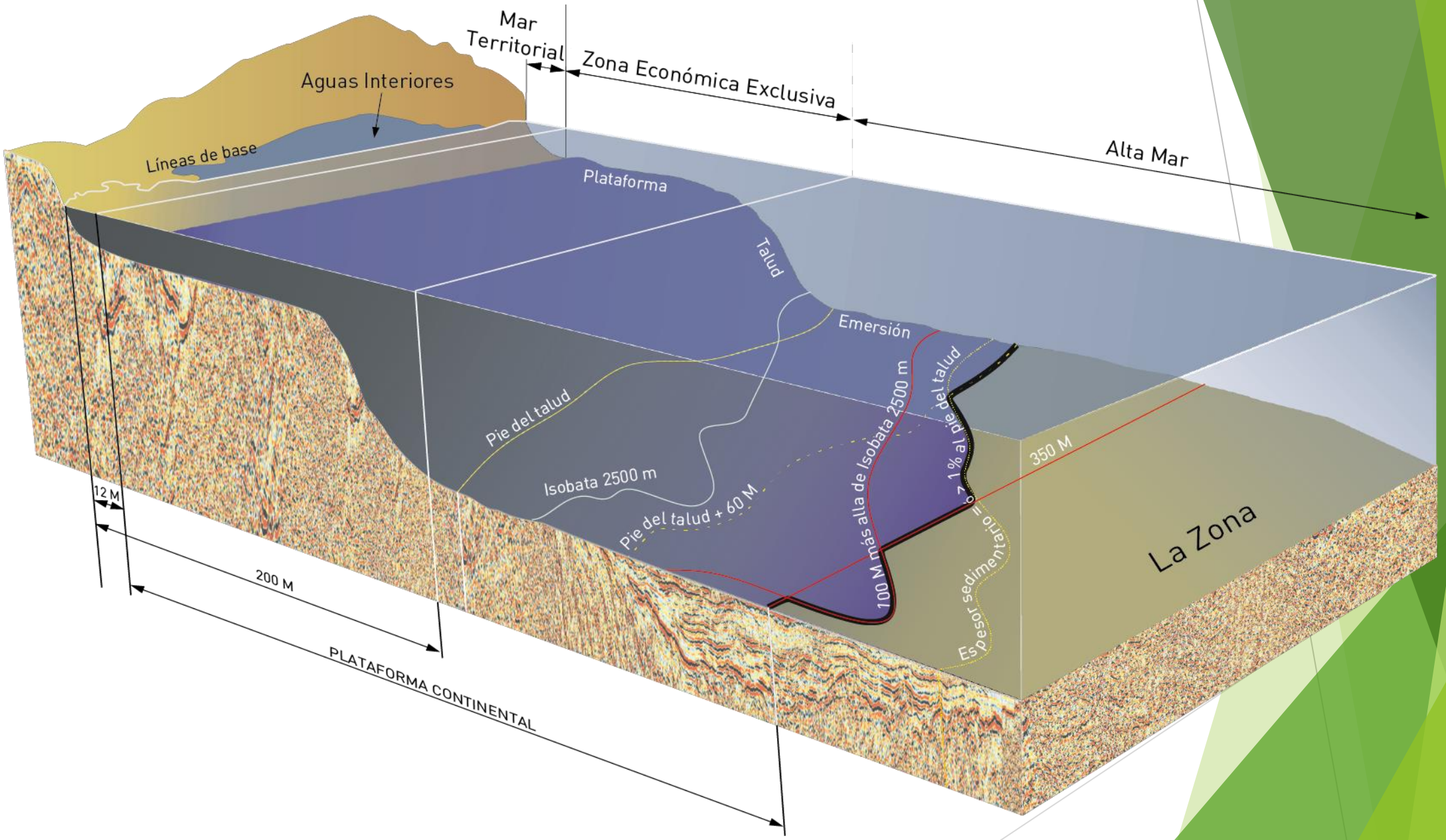
Mar Territorial
Zona Económica Exclusiva
Alta Mar
Aguas Interiores
Líneas de base
Plataforma
Talud
Emersión
Pie del talud
Isobata 2500 m
Pie del talud + 60 M
100 M más allá de Isobata 2500 m
1% al pie del talud
Espesor sedimentario
350 M
La Zona
12 M
200 M
PLATAFORMA CONTINENTAL

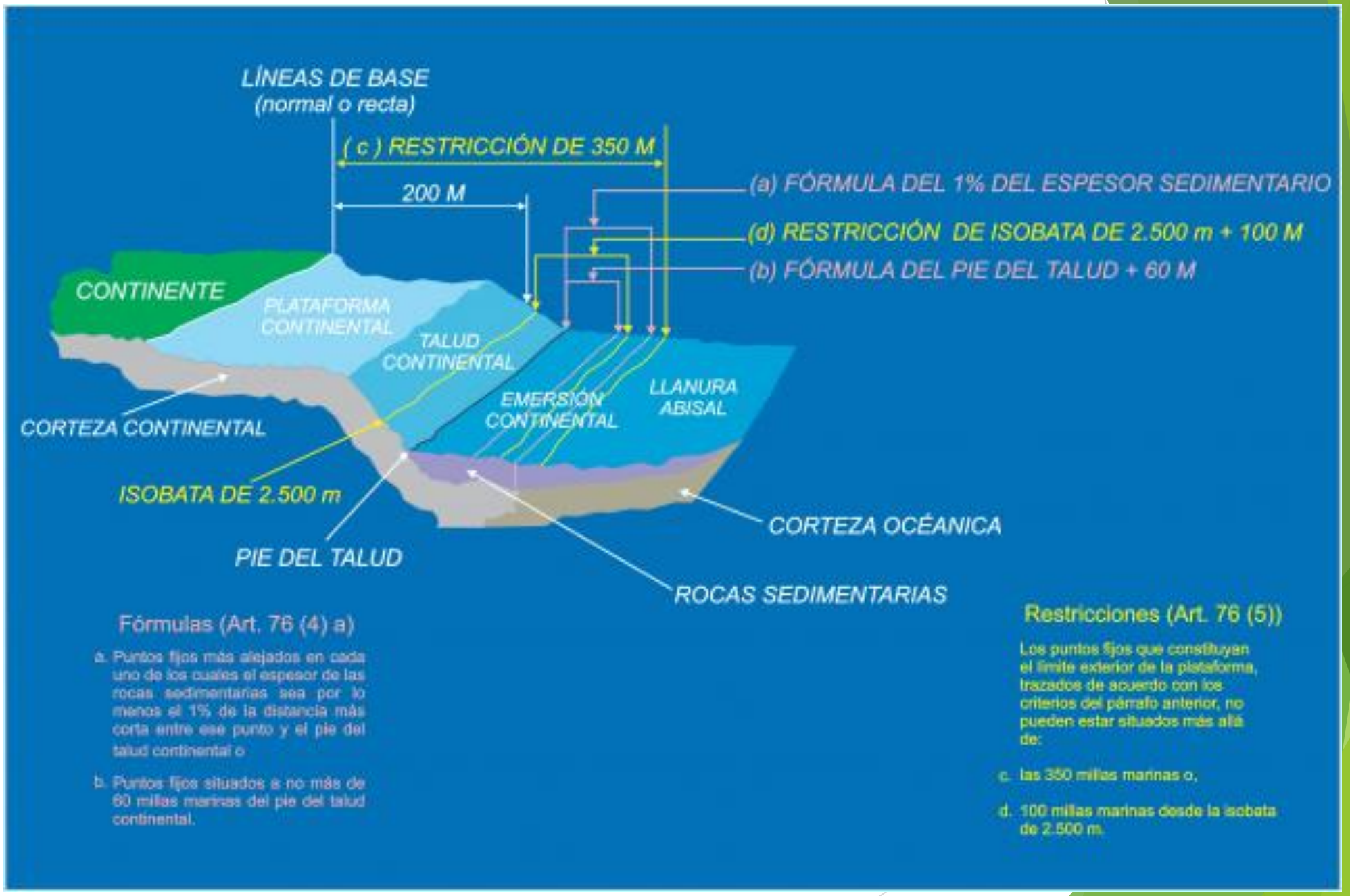
LÍNEAS DE BASE
(normal o recta)
(c) RESTRICCIÓN DE 350 M
200 M
(a) FÓRMULA DEL 1% DEL ESPESOR SEDIMENTARIO
(d) RESTRICCIÓN DE ISOBATA DE 2.500 m + 100 M
(b) FÓRMULA DEL PIE DEL TALUD + 60 M
CONTINENTE
PLATAFORMA CONTINENTAL
TALUD CONTINENTAL
EMERSIÓN CONTINENTAL
LLANURA ABISAL
CORTEZA CONTINENTAL
ISOBATA DE 2.500 m
PIE DEL TALUD
CORTEZA OCÉANICA
ROCAS SEDIMENTARIAS
Fórmulas (Art. 76 (4) a)
a. Puntos fijos más alejados en cada uno de los cuales el espesor de las rocas sedimentarias sea por lo menos el 1% de la distancia más corta entre ese punto y el pie del talud continental o
b. Puntos fijos situados a no más de 60 millas marinas del pie del talud continental.
Restricciones (Art. 76 (5))
Los puntos fijos que constituyan el límite exterior de la plataforma, trazados de acuerdo con los criterios del párrafo anterior, no pueden estar situados más allá de:
c. las 350 millas marinas o,
d. 100 millas marinas desde la isobata de 2.500 m.

PLATAFORMA CONTINENTAL ARGENTINA

Modelo tridimensional de la plataforma continental Argentina

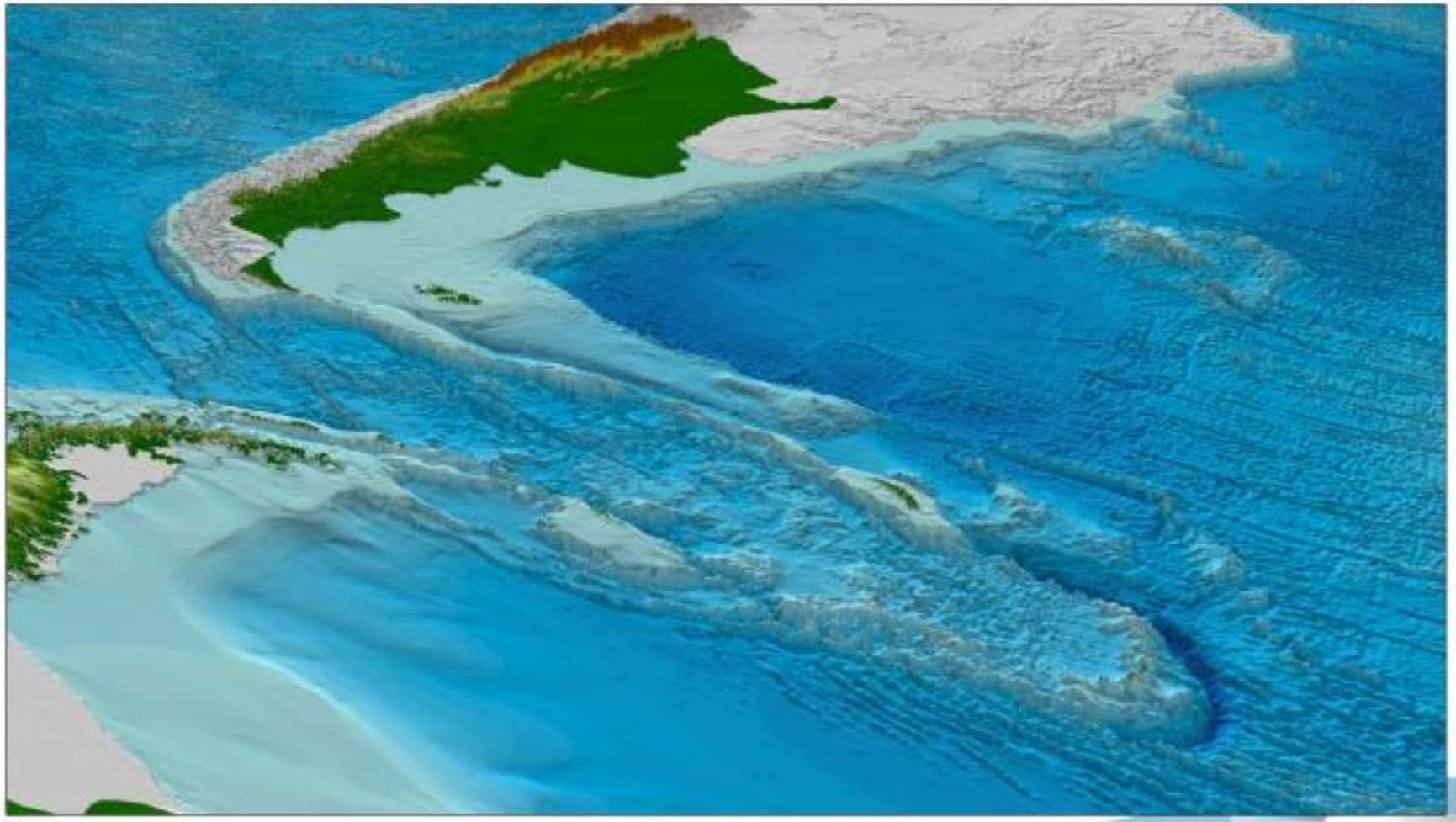

¿Por qué la República Argentina sostiene que las islas Malvinas, Georgias y Sandwich del Sur, junto con los espacios marítimos circundantes, son argentinos?

- ARGUMENTOS

1. HISTÓRICOS
2. JURÍDICOS
3. GEOGRÁFICOS

https://docs.google.com/document/d/1DJX8I5npDE1-7T9HNtQSyG08gjXzyjeYbsxgkAVXTTY/edit?usp=sharing

- ¿Por qué durante la década de 1970, las Naciones Unidas declaró que el caso de las islas Malvinas debe ser pensado como una situación colonial?

- ¿Por qué, según la República Argentina, la descolonización de las islas constituye un caso de violación de la integridad territorial?

http://undocs.org/es/A/Res/1514(XV)

- ¿Qué establece la Resolución 2065 respecto al modo de dirimir el conflicto diplomático?

http://undocs.org/es/a/res/2065(XX)

Docuficción - Episodio: “El pulóver azul”

- Contexto de producción:
  - Año 2012
  - Programa de varios capítulos denominada “Pensar Malvinas” - https://youtu.be/OY1Eo8XAHF0?si=IRkMOWkh3m6L9glC
  - Coincide con varias producciones vinculadas al tema (materiales educativos, creación del museo, etc.)

- Varios relatos – elementos documentales, ficcionales, testimoniales:
  - Reconstrucción del conflicto histórico en relación a la soberanía de las islas
  - Reconstrucción ficcional basada en una historia real de Miguel Savage
  - Testimonio de Miguel Savage

- Respecto a la historia que se relata
  - ¿En qué momentos históricos ocurre?
  - ¿A qué hace referencia el título del video?

¿Por qué la República Argentina sostiene que las islas Malvinas, Georgias y Sandwich del Sur, junto con los espacios marítimos circundantes, son argentinos?

- ARGUMENTOS

1. HISTÓRICOS
2. JURÍDICOS
3. GEOGRÁFICOS

https://docs.google.com/document/d/1DJX8I5npDE1-7T9HNtQSyG08gjXzyjeYbsxgkAVXTTY/edit?usp=sharing

- ¿Por qué durante la década de 1970, las Naciones Unidas declaró que el caso de las islas Malvinas debe ser pensado como una situación colonial?

- ¿Por qué, según la República Argentina, la descolonización de las islas constituye un caso de violación de la integridad territorial?

http://undocs.org/es/A/Res/1514(XV)

- ¿Qué establece la Resolución 2065 respecto al modo de dirimir el conflicto diplomático?

http://undocs.org/es/a/res/2065(XX)

CONSIGNAS

1) Respecto a la historia que se relata

- ¿En qué momentos históricos ocurre?
- ¿A qué hace referencia el título del video?

2) Observen el siguiente video e identifiquen los diferentes argumentos de ambos Estados en relación a la soberanía sobre las Islas Malvinas.

PROYECCIONES CARTOGRÁFICAS

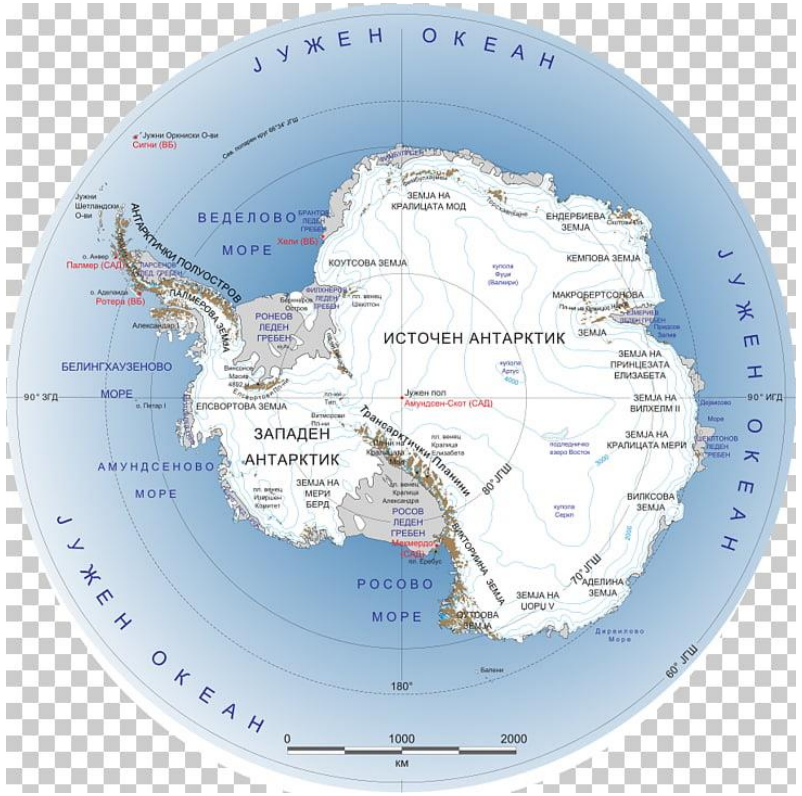

https://earth.google.com/web/

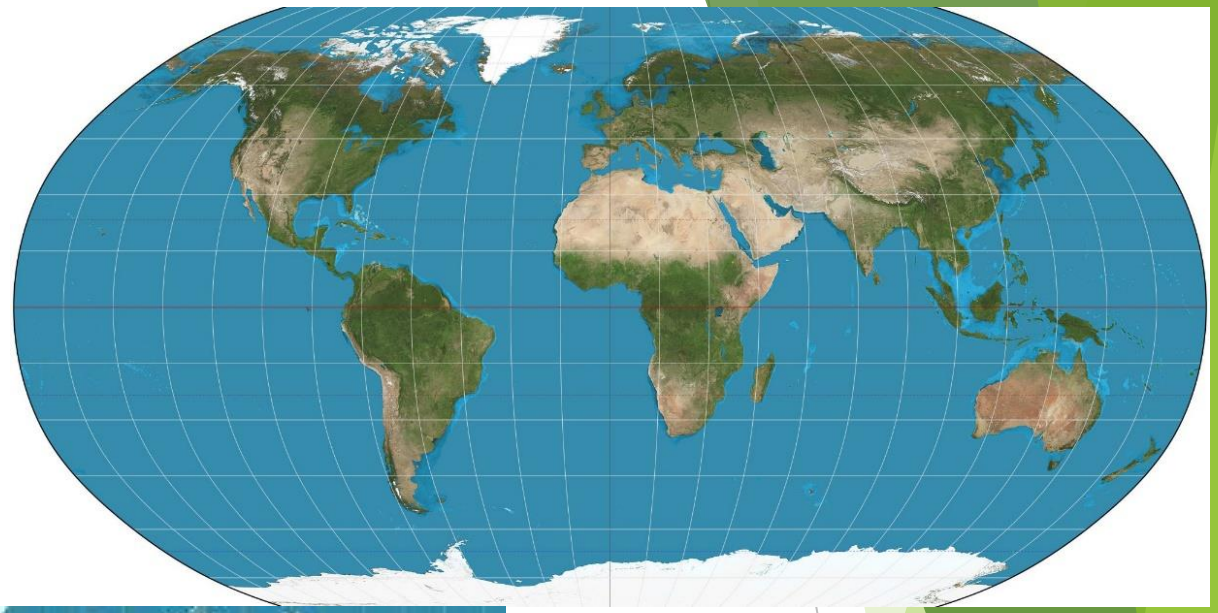





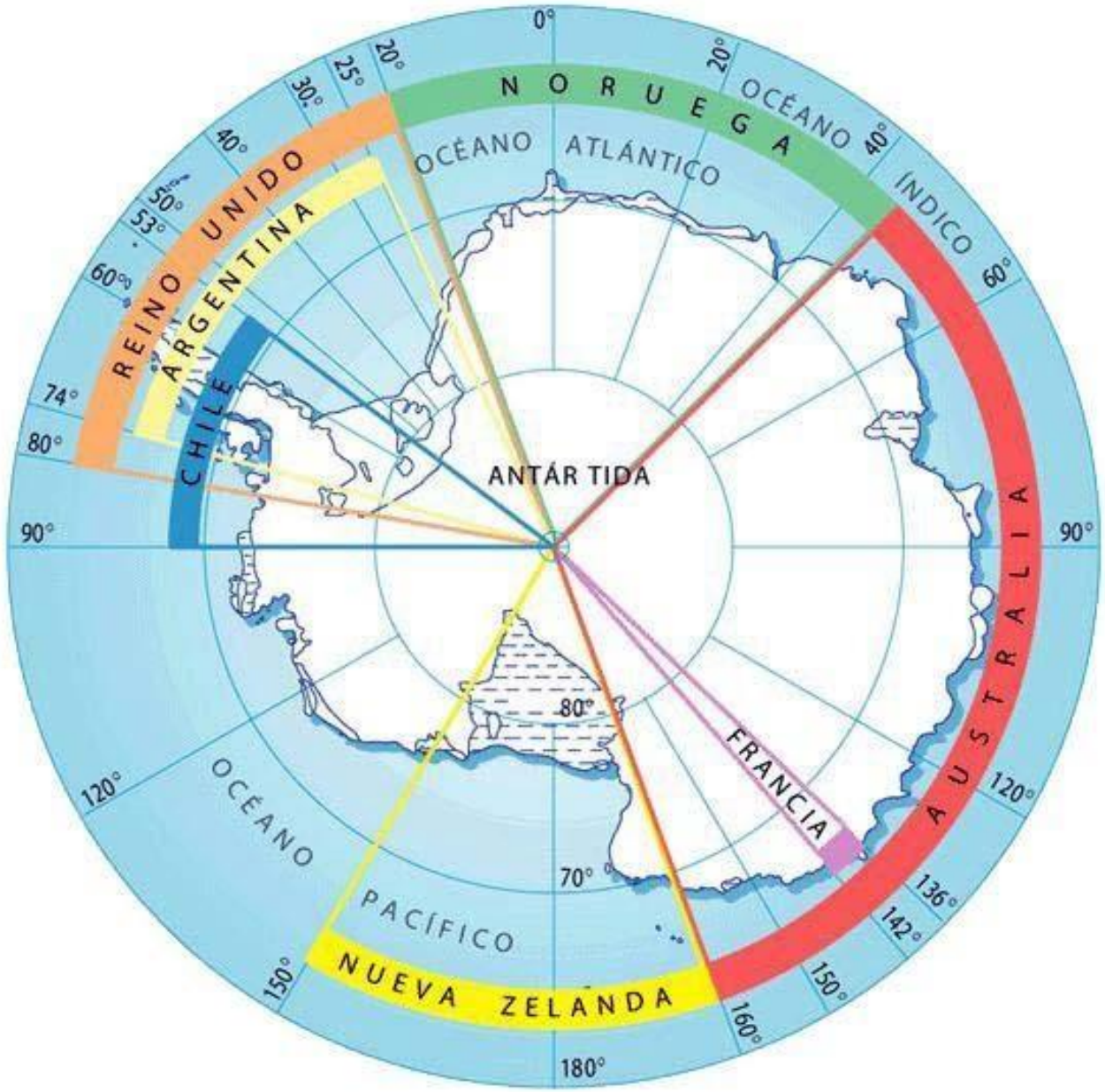

- ARGUMENTOS DE LOS RECLAMOS:

- Antecedentes de ocupación
- Proximidad geográfica
- Continuidad geológica