Conocimiento del territorio argentino

REVISIÓN DE CONCEPTOS

ESTADO

Requisitos:

- Territorio estatal* - vinculado al ejercicio de poder
- Soberanía / Reconocimiento internacional
- Población
- Institución estatal: sistema de gobierno
- Institución administrativa: aparato burocrático
- Organización jurídica

*Puede haber territorios no estatales

REVISIÓN DE CONCEPTOS

ESTADO

Forma de organización social, político y jurídica que regula la vida de una población en un territorio determinado, dentro de cuyos límites las instituciones de gobierno ejercen autoridad legítima reconocida por otros Estados.

Territorio argentino

- Conformado por 23 provincias y CABA – Ciudad Autónoma de Bs. As.

- 3 componentes o espacios:
  - Dominio terrestre
  - Dominio marítimo* – (Milla marina: 1852 m)
  - Dominio aéreo

*Convención de la Naciones Unidas sobre el Derecho del mar - CONVEMAR

- Integraciones especiales:
  - Porción de la Antártida
  - Islas del Atlántico Sur
  - Mar ¿Zona económica exclusiva?

Mapa bicontinental

http://www.plataformaargentina.gov.ar/

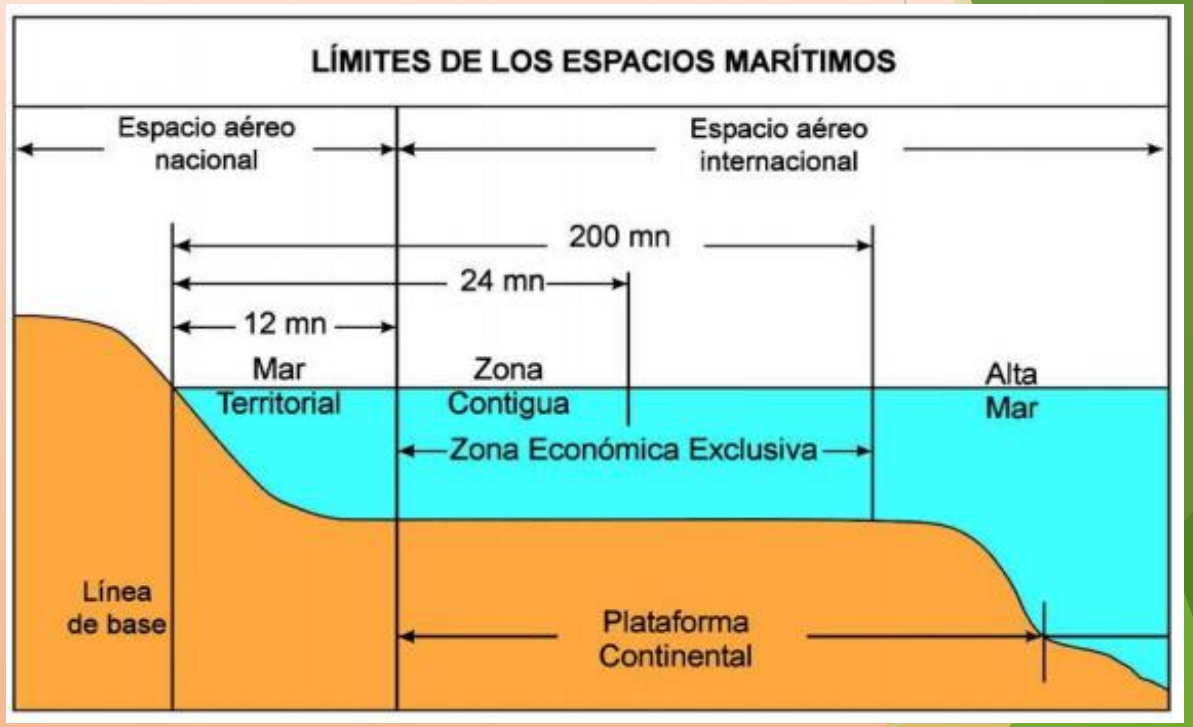

Soberanía sobre el territorio

- Regulación del derecho internacional (CONVEMAR, Tratado Antártico, Convención de Chicago, entre otros).

- Reclamos de soberanía sobre una porción de la Antártida e Islas del Atlántico Sur.
  - Porción del continente antártico – Organismo: Secretaría del Tratado Antártico

  https://www.ats.aq/s/secretariat.html
  - Islas Malvinas – Falkland Islands – Organismo: Comité de descolonización

  https://www.un.org/dppa/decolonization/es/nsgt

REVISIÓN DE CONCEPTOS

- NACIÓN:
- conjunto de personas cuyos integrantes se sienten vinculados por un futuro e identidad comunes, ya sea porque comparten el mismo origen, lengua, creencia o territorio → COMUNIDAD

NO NECESARIAMENTE COINCIDE CON EL ESTADO

1. Estado – Nación
2. Estado con muchas naciones
3. Una nación en muchos Estados
4. Estado plurinacional

"Fronteras políticas que poco tienen que ver con las realidades culturales"

La formación político – territorial de la Argentina

- ¿Cuándo surge el Estado argentino?

- Orígen → ¿Fechas puntuales?

- ¿Cómo surge?

- Herencia y antecedentes → Proceso
- Periodización:

- Distintas unidades territoriales



Período prehispánico

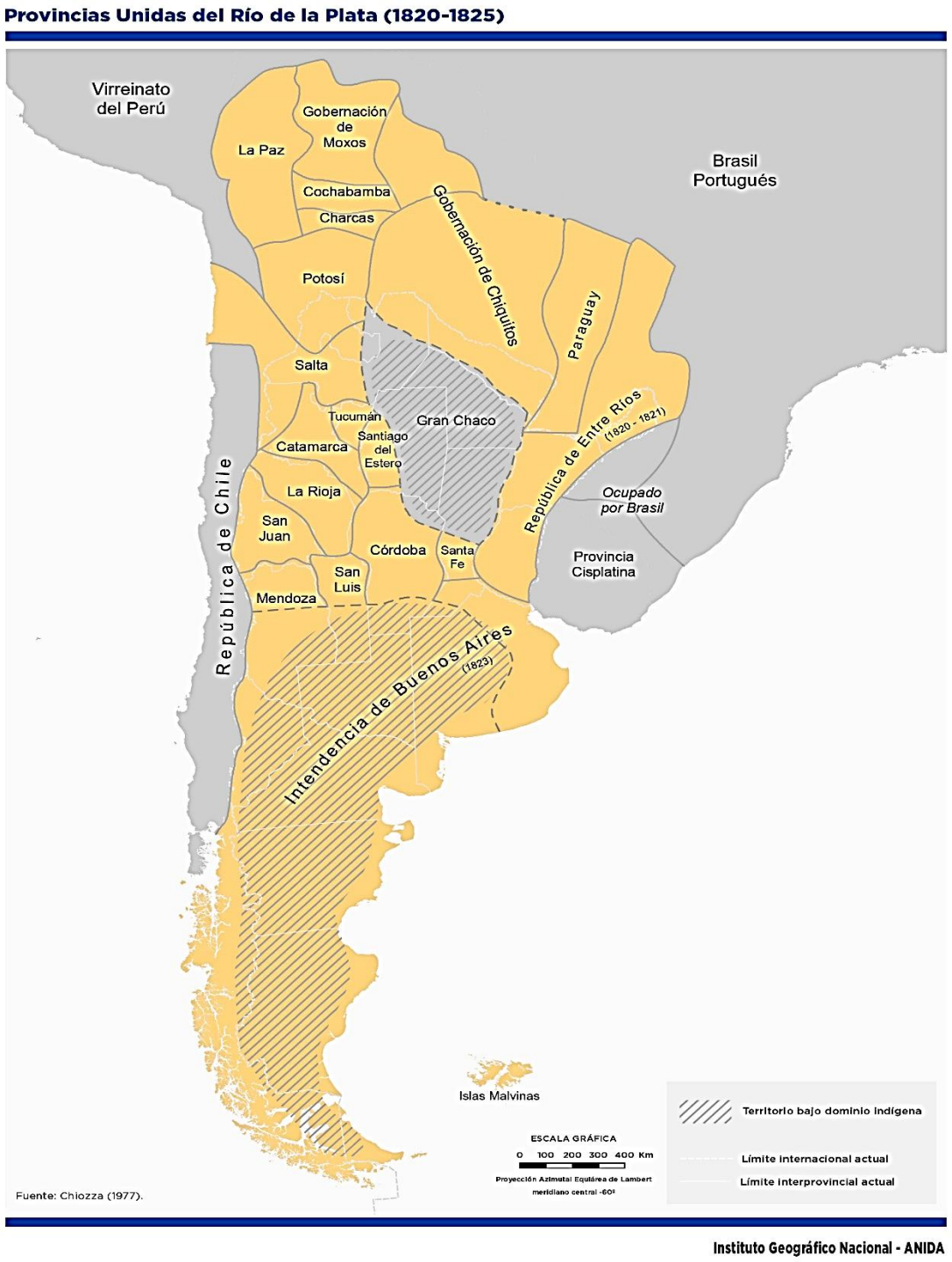

Período colonial

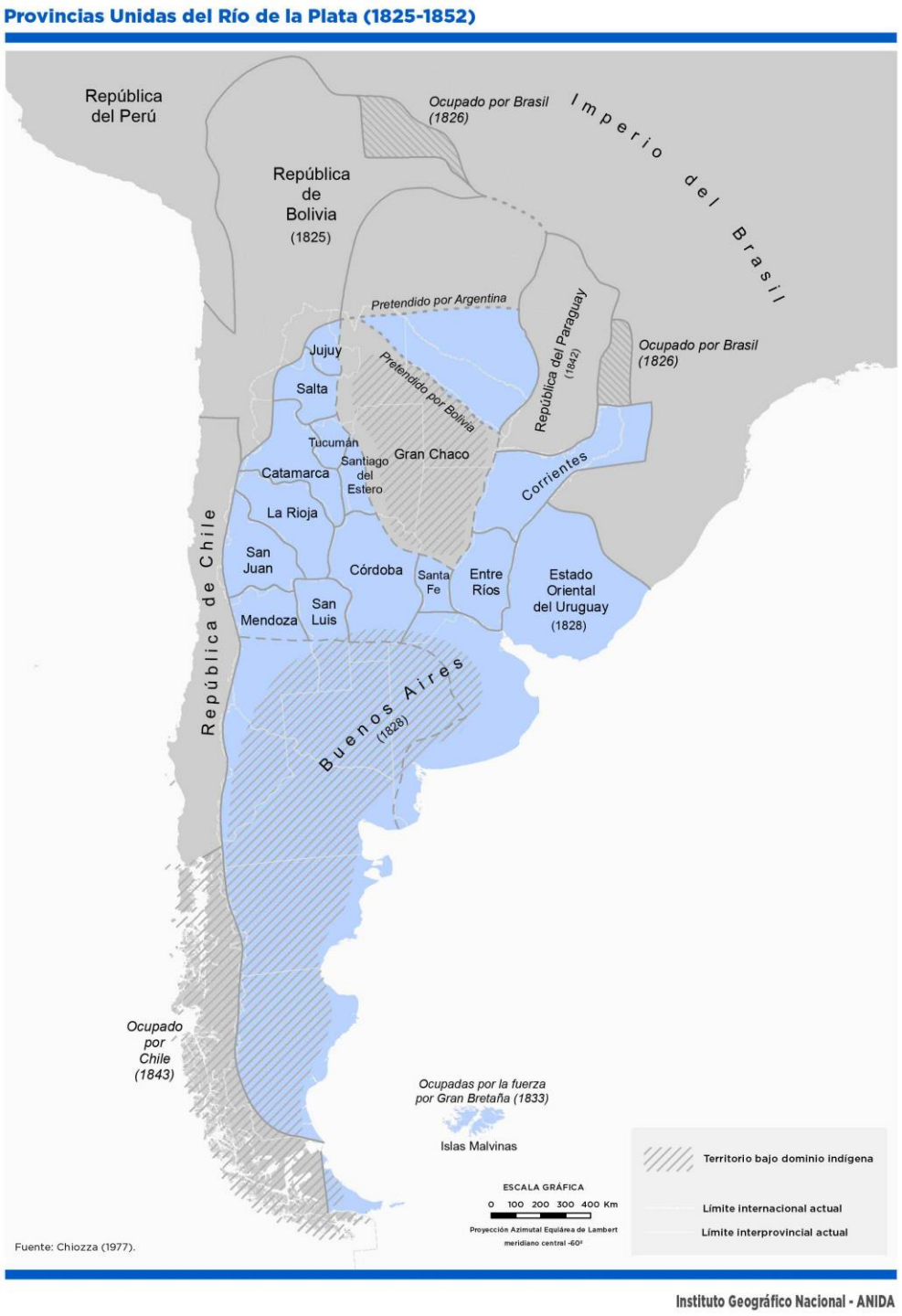

- Organización del territorio a partir de la declaración de la independencia

Confederación – Estado de Buenos Aires

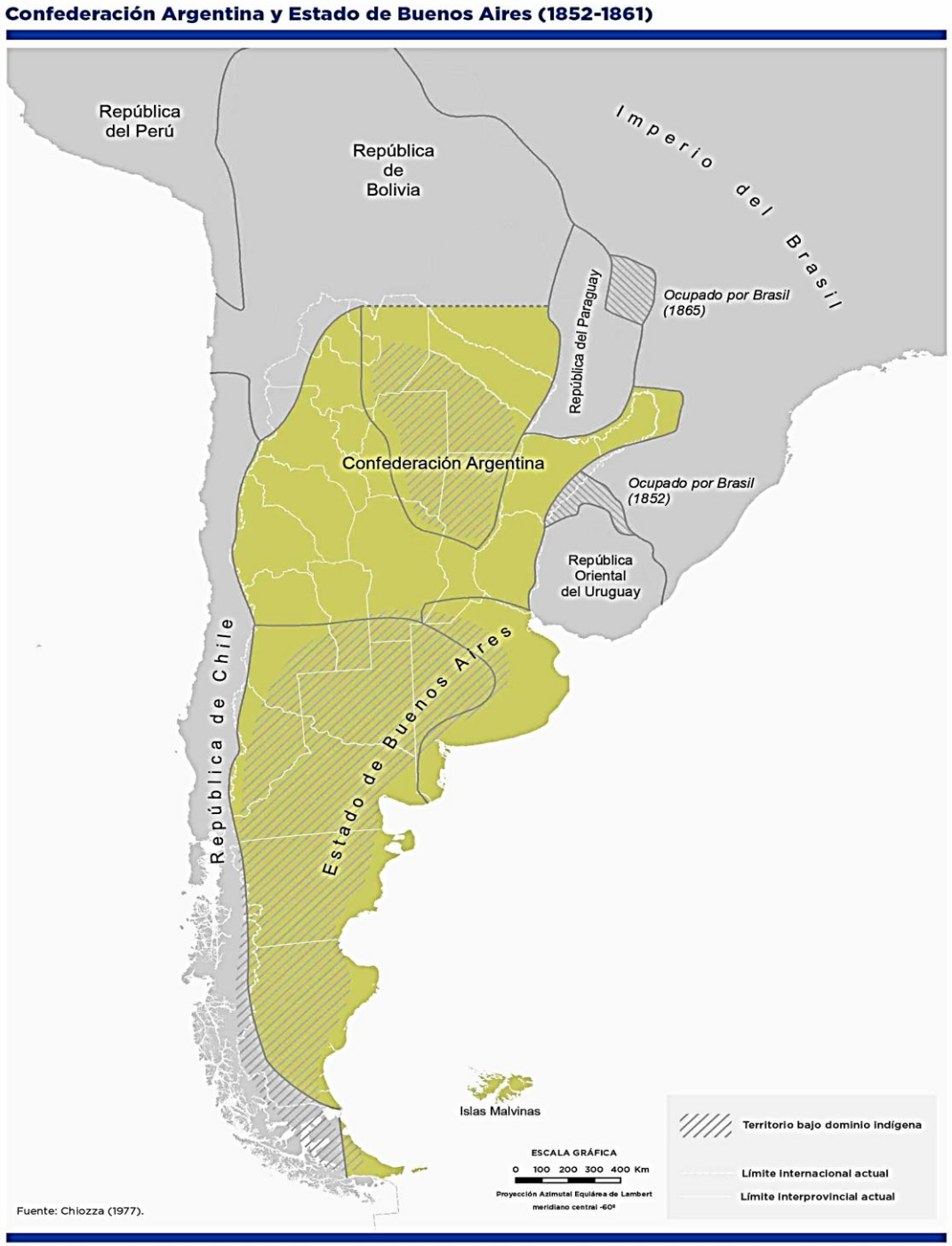

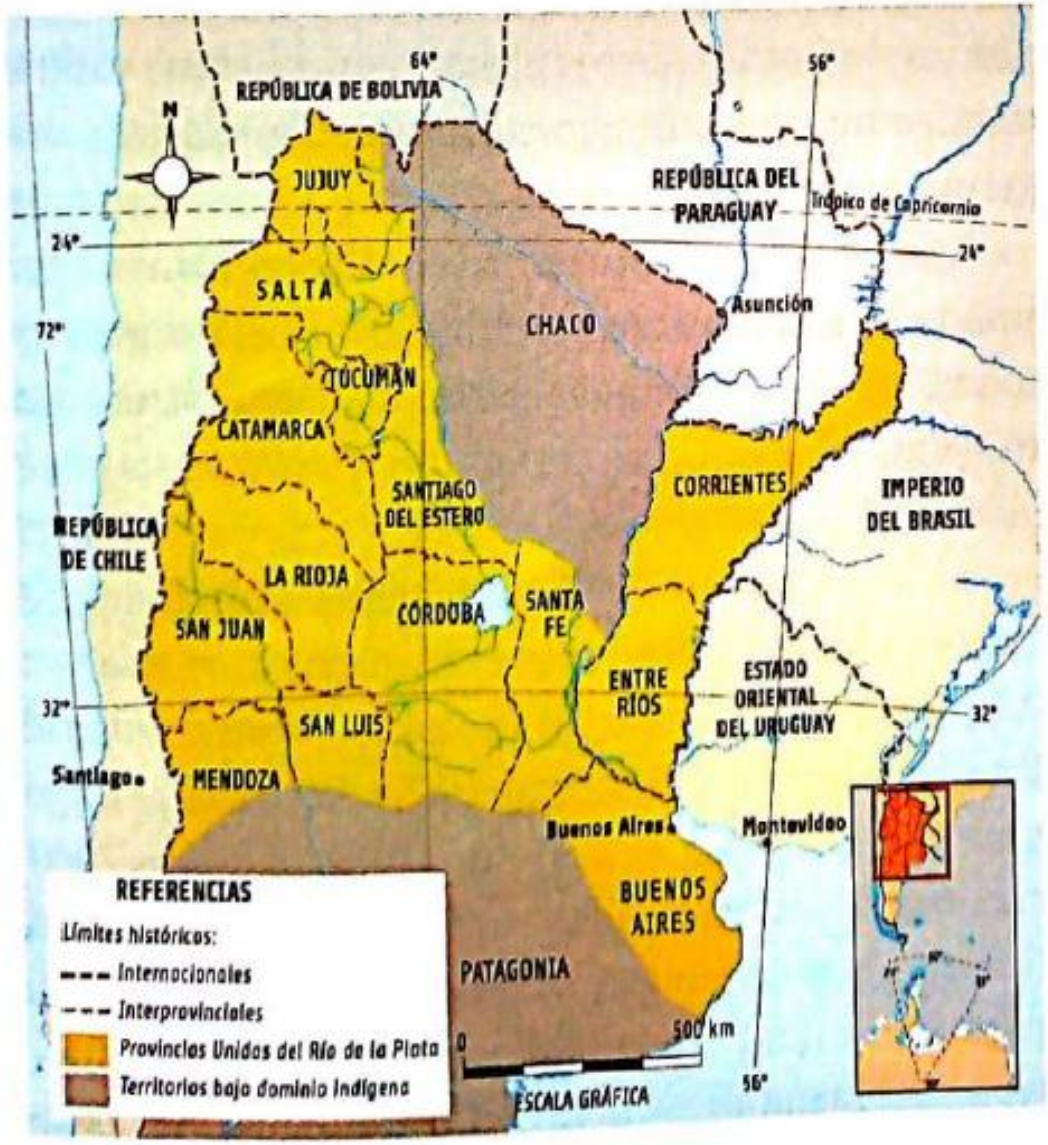

Provincias Unidas del Río de la Plata.

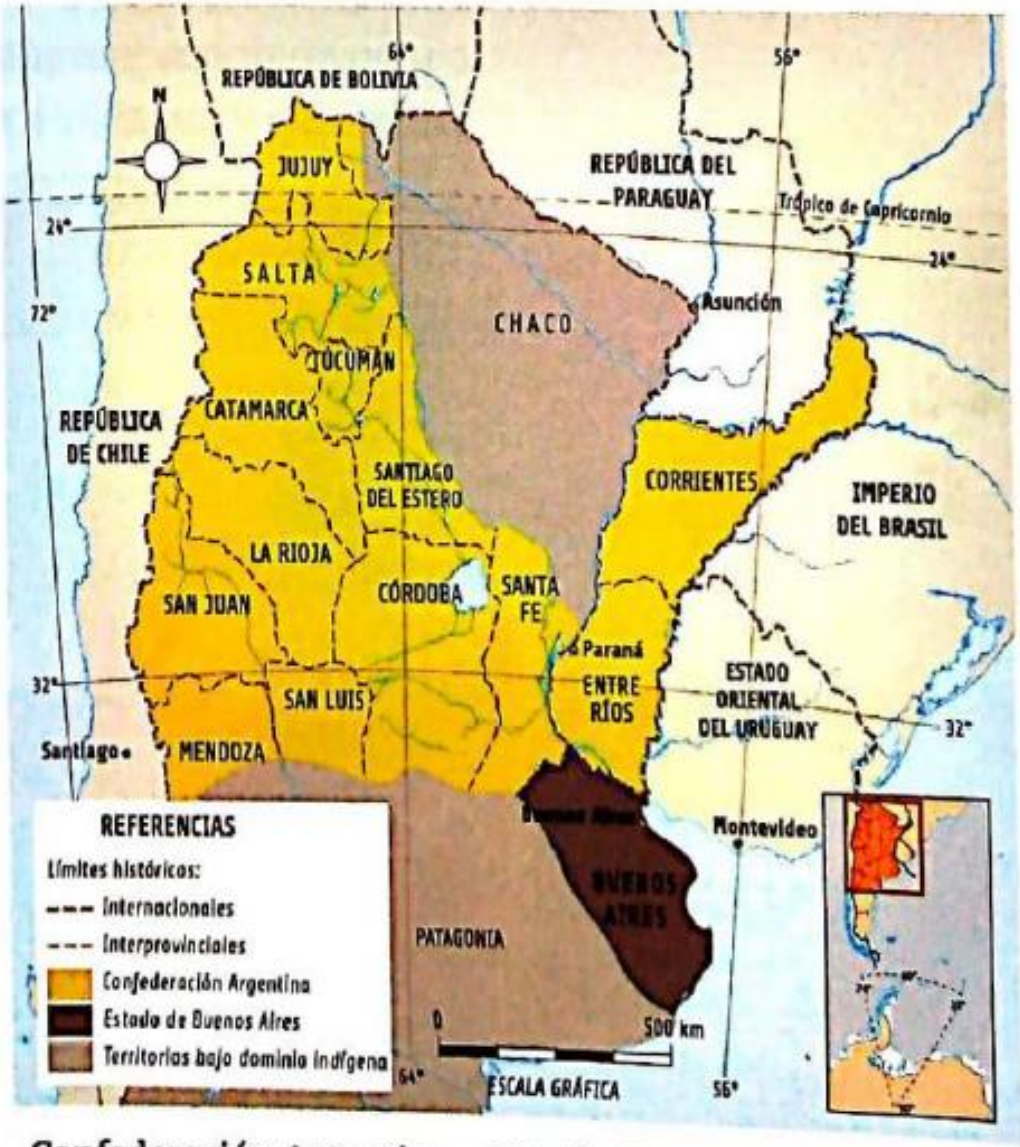

Confederación Argentina y Estado de Buenos Aires.



Fines siglo XIX hasta mitad del siglo XX



- FUENTE: https://www.educ.ar/recursos/40402/historia-de-la-argentina-en-mapas

“Conquista al desierto”

- La expansión territorial

-Mapas

- True size: https://thetruesize.com/
- Objetivos de la Conquista al desierto

- La idea de “desierto”

Cuadro:

"La Revista del Río Negro por el Gral. Roca y su ejército", 1886-1896.

Figura 6

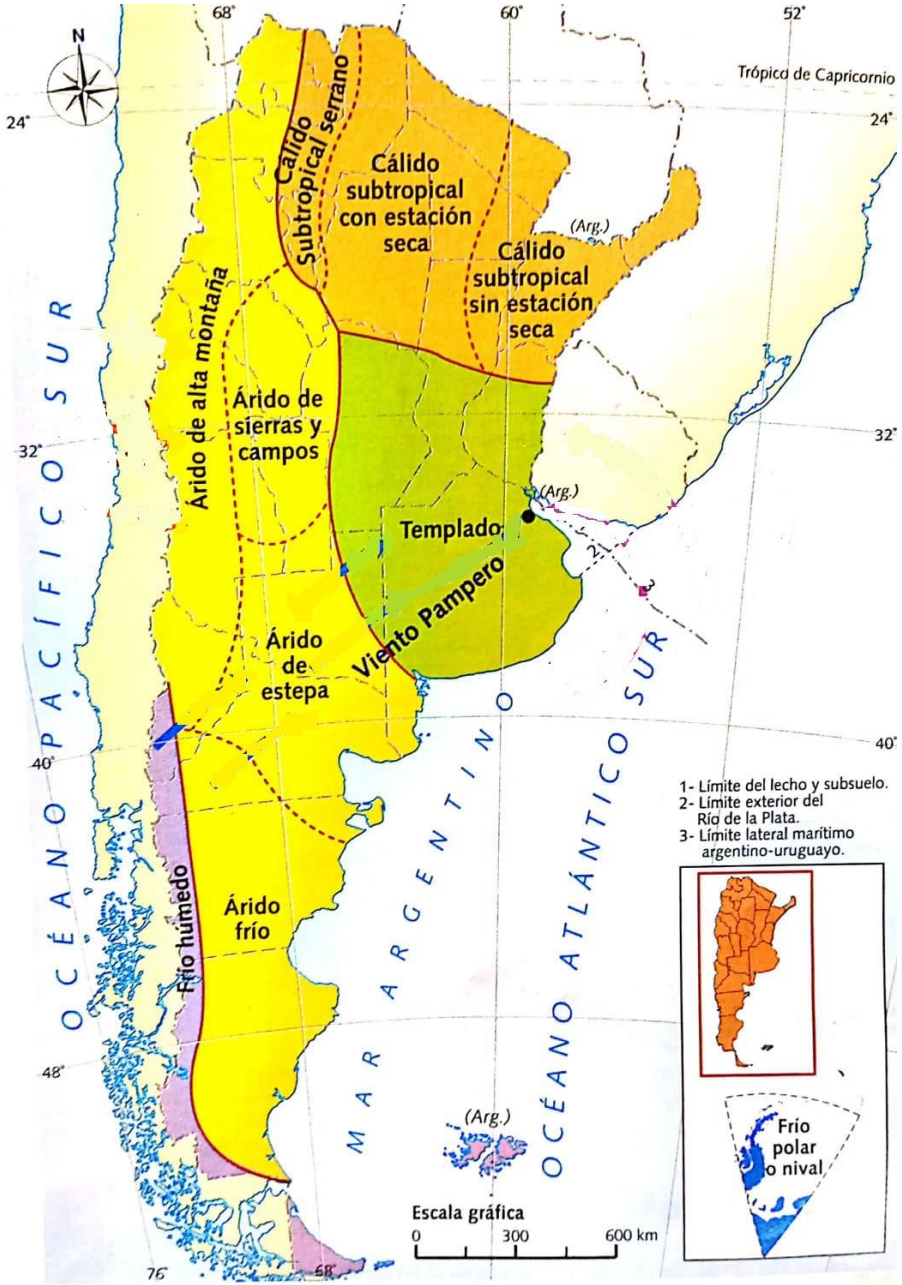

Climas de la Argentina, sector continental americano.

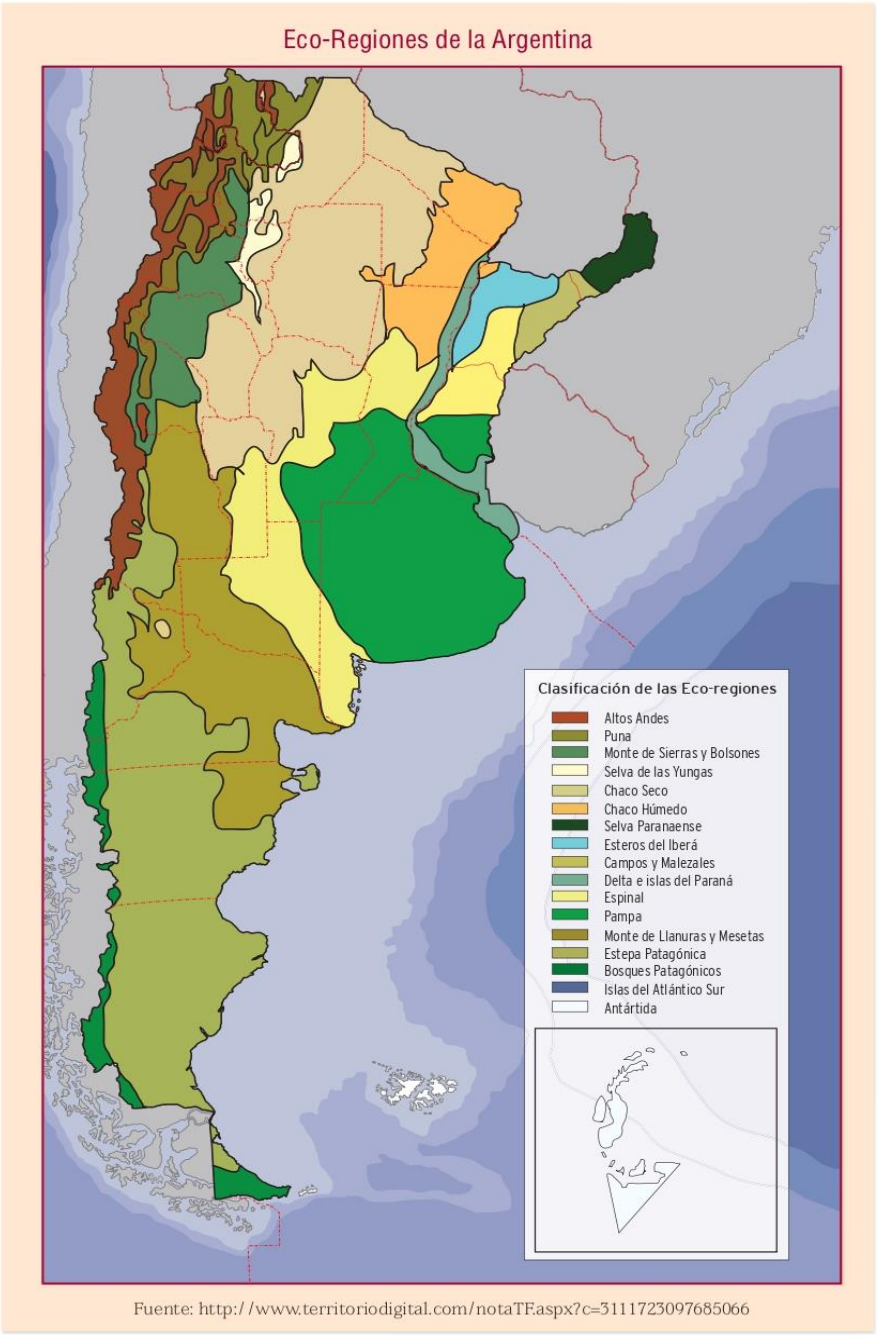

Fuente: http://www.territoriodigital.com/notaTF.aspx?c=3111723097685066



"La Revista del Río Negro por el Gral. Roca y su ejército", 1886-1896.

Los indios basaban su estrategia bélica en el combate cuerpo a cuerpo, y en el uso de armas como el cuchillo, la lanza y las boleadoras. También en la velocidad de sus caballos. El rémington, con un alcance de tiro de 1.700 metros, sirvió precisamente para mantener a distancia a los indios y poder matarlos desde lejos.

Roca triplicó las caballadas de sus tropas permitiendo que los soldados contaran con caballos siempre descansados.

Con el nuevo armamento la potencia bélica de un soldado de Roca equivalía a la de 15 indios.

Las bandoleras de los soldados de Roca llevaban 100 tiros.

3ra. división. Cnel. Eduardo Racedo.
De Villa Mercedes a Lubacó. La integraban el Regimiento 4 de Caballería de Línea, el Regimiento 9 de Caballería de Línea, el Batallón 3 de Infantería de Línea y escuadrones de ranqueles y otras fuerzas de "indios amigos". Inició su marcha en Villa Mercedes (San Luis) y logró aplastar la resistencia de los aguerridos ranqueles del sur de Córdoba y San Luis.

Buenos Aires

Trenque Lauquen

Azul

Carhué

2da. división. Coronel Nicolás Levalle.
De Carhué a Trenque Lauquen. Tenía por objetivo llegar al paraje Trauru-Lenquen (hoy General Acha, La Pampa). En su informe final, Levalle le expresó a Roca que "la Pampa está limpia".

5ta. división. Cnel. Hilario Lagos.
De Trenque Lauquen hasta Toay (hoy provincia de La Pampa). La integraban el Regimiento 3 de Caballería y el Batallón 7 de Infantería. Estableció enlaces con la Segunda y Tercera División y persiguió a caciques como Baigorrita y Lemunier.

LAS ARMAS

Las tropas nacionales tenían armas de fuego modernas; los indios, lanzas, arcos, flechas y boleadoras.

Revolver Lefauxcheaux 12 mm
De uso particular de los generales.

Bonita tallada

Origen: Bélgica

28 cm

Lanza indígena
Largo total: 2,61 m

Puntera de metal tallada a mano
Largo: 32 cm

Cerrojo

Martillo

Gatillo

16 mm

Vaina 58 mm

Tercerola de caballería rémington 1874-1879
Fusil calibre 11-15, reglamentario de caballería del ejército

EL TELÉGRAFO MORSE, UN ARMA DE COMUNICACIÓN

Comenzó a usarse en el "desierto" durante la presidencia de Sarmiento (1868-1874). Resultó muy útil para prevenir malones y coordinar la acción bélica.

EMISOR
Produce pulsaciones eléctricas de diversa longitud: puntos, rayas y espacios. La combinación de las tres permite codificar mensajes.

1 Mediante la palanca interruptora se abre o se cierra el circuito

...a cuerpo a cuerpo, ...aventajaban a los ...ya que respondían ...nte con el cuchillo ...

El ataque con lanza a corta distancia, era la táctica defensiva más habitual del indio.

La habilidad del jinete y el entrenamiento del caballo indígena eran el principal instrumento bélico de los indios.

El ataque del indio sorprendía por su rapidez y su inmediata huida o dispersión, recurso que desorientaba al contrincante.

La boleadora era su arma arrojadiza para detener al contrario, ya sea trabando las patas del caballo o esgrimiéndola en el combate en tierra y cuerpo a cuerpo.

Durante la última fase de la campaña, algunos caciques llegaron a usar fusiles rémington arrebatados al Ejército, pero ya era tarde.

El cañón
Con estrías que brindan mayor dirección a la bala.

...s señales y las imprime.
...riaciones ...riente en un ...imán atraen ...len una aguja ...a una pluma.
...na traza signos ...papel que se ...a una ...lad constante.
...e cables ...ntes

Rollo de papel

Aguja

Electroimán

LA POBLACIÓN INDÍGENA

Porcentaje de incidencia en la población total del país.

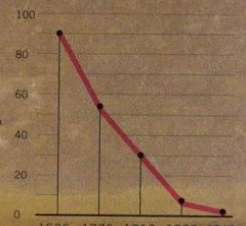

EL SALDO DE LA EXPEDICIÓN

Ítem	Cantidad
Costo de la campaña ($ fuertes)	1.600.000
Indios prisioneros	10.513
Capitanejos prisioneros	43
Caciques prisioneros	3
Indios muertos	1.313
Caciques muertos	6
Cautivos liberados	150
Cabezas de ganado obtenidas	150.000
Territorio conquistado (Has)	55 millones

Conquista al desierto

LA POBLACIÓN INDÍGENA

Porcentaje de incidencia en la población total del país.

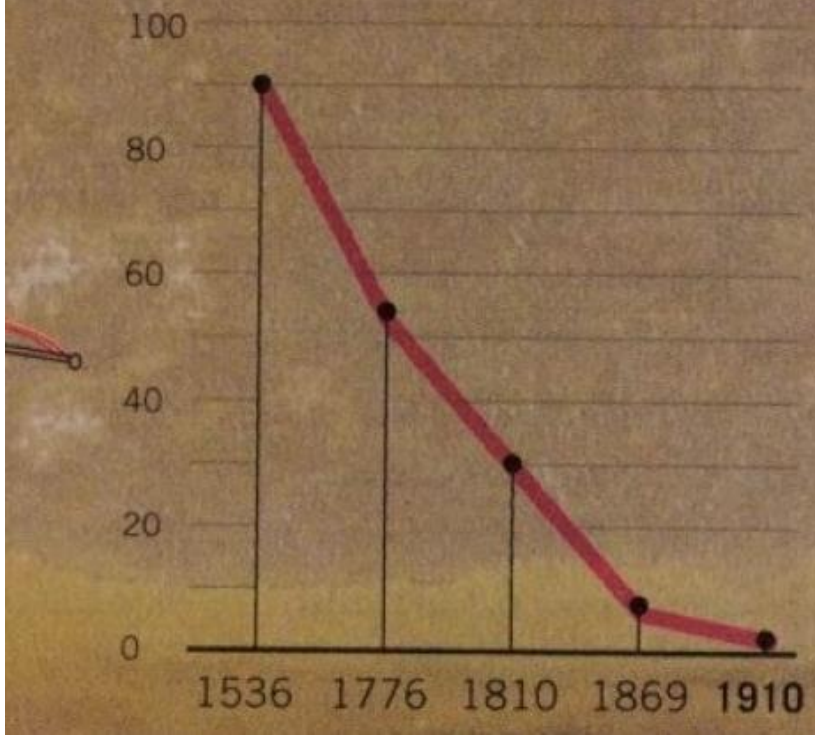

EL SALDO DE LA EXPEDICIÓN

Item	Cantidad
Costo de la campaña ($ fuertes)	1.600.000
Indios prisioneros	10.513
Capitanejos prisioneros	43
Caciques prisioneros	3
Indios muertos	1.313
Caciques muertos	6
Cautivos liberados	150
Cabezas de ganado obtenidas	150.000
Territorio conquistado (Has)	55 millones



El tercer hombre empezando de la izquierda es Julio Argentino Roca. Está posando junto a otros jefes militares en abril de 1879, en plena campaña militar. En ese momento Roca era Ministro de Guerra del presidente Avellaneda. Fotografía de Antonio Pozzo, fotógrafo oficial de esa Campaña. Disponible en: . http://museochoelechoel.org/expedicion_rio_negroantonio_



Cacique Villamain (conocido como “Buitre de oro”). Sometido en Diciembre de 1882. Familia del cacique y mujeres de la tribu en sus tolderías e inmediaciones de Ñorquín. Fotografía y epígrafe de Carlos Encina y Edgardo Moreno. Encina y Moreno fueron dos ingenieros y fotógrafos que acompañaron la “Conquista del Desierto”. La fotografía está disponible en el Archivo General de la Nación en este link o en este otro link



El progreso americano (*American Progress*), óleo de John Gast (1872). La alegoría de Columbia guía a los colonos hacia el Oeste, tendiendo el hilo del telégrafo, mientras los amerindios y el bisonte retroceden ante el avance. WIKIPEDIA